

# EVIDENČNÍ LIST HLÁSNÉHO PROFILU

**OSTRAVA - MARTINOV (PLESENSKÝ POTOK)**

KATEGORIE:

**C**

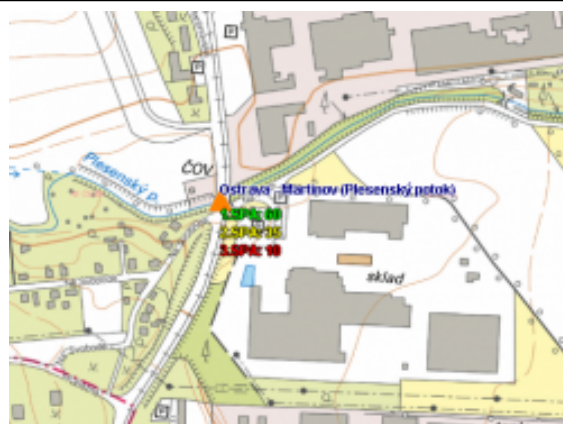
**Tok:** Plesenský potok  
**Stanice:** Ostrava - Martinov (Plesenský potok)  
**GPS:** 49.850894°N, 18.183763°E  
**Obec:** Ostrava-Martinov  
**ORP:** Ostrava  
**Kraj:** Moravskoslezský

Hlásný profil kat. C se nachází na mostě ulice Martinovská v blízkosti ČOV. Profil není vybaven automatickým čidlem pro přenos stavu hladiny, jednotlivé SPA jsou barevně značeny na mostovce a měřeny od spodní hrany mostovky. Provozovatelem hladinoměru je město Ostrava.




**Číslo hydrologického pořadí: 2-02-03-0260-0-00**

**Provozovatel stanice: Město Ostrava**

**Poznámka:**



## Stupně povodňové aktivity (cm)

I.SPA	bdělost		60
II.SPA	pohotovost		35
III.SPA	ohrožení		10

## Četnost hlášení SPA

I.SPA	min. 1x denně
II.SPA	min. 2x denně
III.SPA	min. 3x denně

**Vodočetná lať: ANO**

**Přenos dat: NE**

**SMS: NE**

export evidenčního listu: 26.06.2026 15:44

Veškerá uváděná data jsou bez právní záruky.