

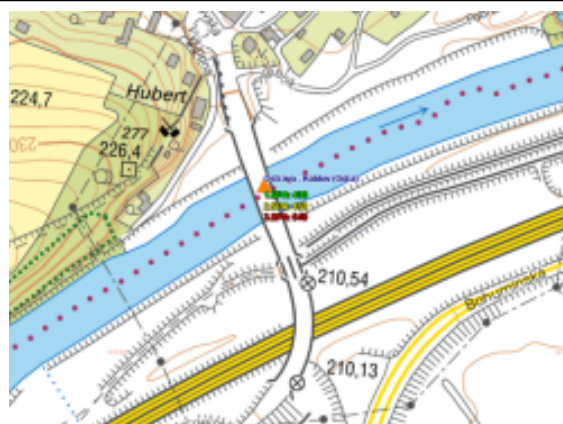
EVIDENČNÍ LIST HLÁSNÉHO PROFILU

OSTRAVA - KOBLOV (ODRA)

KATEGORIE:

C

Tok: Odra
Stanice: Ostrava - Koblov (Odra)
GPS: 49.871680°N, 18.285207°E
Obec: Ostrava-Slezská Ostrava
ORP: Ostrava
Kraj: Moravskoslezský



Hlásný profil kat. C se nachází na mostě spojujícím Koblov a Hrušov v městském obvodu Slezská Ostrava. Profil není vybaven hladinoměrným čidlem s automatickým odesláním naměřených dat. Provozovatelem je Povodí Odry, státní podnik.



Číslo hydrologického pořadí: 2-03-02-0010-0-00

Provozovatel stanice: Povodí Odry, státní podnik

Poznámka:



Stupně povodňové aktivity (cm)

I.SPA	bdělost		400
II.SPA	pohotovost		450
III.SPA	ohrožení		540

Četnost hlášení SPA

I.SPA	min. 1x denně
II.SPA	min. 2x denně
III.SPA	min. 3x denně

Vodočetná lať: ANO

Přenos dat: NE

SMS: NE

export evidenčního listu: 26.06.2026 12:50

Veškerá uváděná data jsou bez právní záruky.