

EVIDENČNÍ LIST HLÁSNÉHO PROFILU

OSTRAVA - HRABOVÁ (ZYF)

KATEGORIE:

C

Tok: Zyf
Stanice: Ostrava - Hrabová (Zyf)
GPS: 49.776820°N, 18.262355°E
Obec: Ostrava-Hrabová
ORP: Ostrava
Kraj: Moravskoslezský

Hlásný profil kat. C se nachází v severozápadní části Ostrava - Hrabová na vtokovém objektu do zatrubnění u ulice Zastavěná. Profil nemá automatické čidlo. Provozovatelem je město Ostrava.




Číslo hydrologického pořadí: 2-03-01-0610-0-00

Provozovatel stanice: Město Ostrava

Poznámka:



Stupně povodňové aktivity (cm)

I.SPA	bdělost		60
II.SPA	pohotovost		100
III.SPA	ohrožení		160

Četnost hlášení SPA

I.SPA	min. 1x denně
II.SPA	min. 2x denně
III.SPA	min. 3x denně

Vodočetná lať: ANO

Přenos dat: NE

SMS: NE

export evidenčního listu: 26.06.2026 07:18

Veškerá uváděná data jsou bez právní záruky.