

# EVIDENČNÍ LIST HLÁSNÉHO PROFILU

**OLMOUC - UL. VELKOMORAVSKÁ (MORAVA)**

KATEGORIE:

**C**

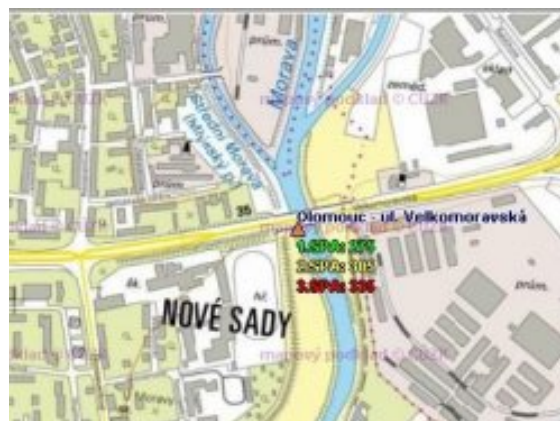
**Tok:** Morava  
**Stanice:** Olomouc - ul. Velkomoravská (Morava)  
**GPS:** 49.58193°N, 17.26214°E  
**Obec:** Olomouc  
**ORP:** Olomouc  
**Kraj:** Olomoucký kraj

Jedná se o hladinoměr kategorie C., pouze s vodočetnou lať bez přenosu dat.



**Číslo hydrologického pořadí: 4-10-03-1151**

**Provozovatel stanice:**

**Poznámka:**



## Stupně povodňové aktivity (cm)

I.SPA	bdělost		275
II.SPA	pohotovost		305
III.SPA	ohrožení		335

## Četnost hlášení SPA

I.SPA	min. 1x denně
II.SPA	min. 2x denně
III.SPA	min. 3x denně

**Vodočetná lať: ANO**

**Přenos dat: NE**

**SMS: NE**

export evidenčního listu: 16.05.2026 00:49

Veškerá uváděná data jsou bez právní záruky.