

EVIDENČNÍ LIST HLÁSNÉHO PROFILU

NOVÝ KNÍN (KOCÁBA)

KATEGORIE:

C

Tok: Kocába
Stanice: Nový Knín (Kocába)
GPS: 49.78279°N, 14.27670°E
Obec: Nový Knín
ORP: Dobříš
Kraj: Středočeský



Hlásný profil kat. C se nachází na mostu přes Kocábu v jejím ř. km 19,96 na ulici Kozohorská. Provozovatelem hladinoměru je město Nový Knín.

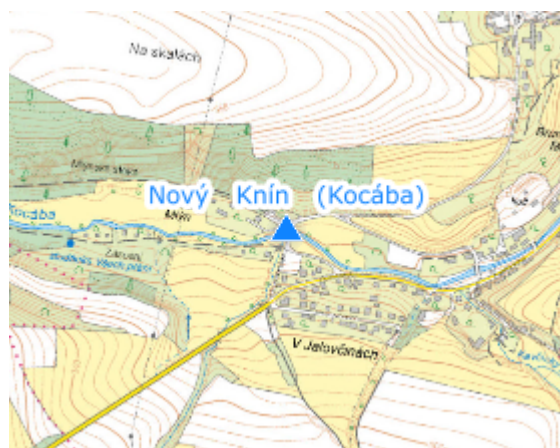
Číslo hydrologického pořadí: 1-08-05-0920-0-00
Průměrný vodní stav: 59 cm
Nejvyšší zaznamenaný stav: 241cm (2.6.2013)

Provozovatel stanice: Město Nový Knín



Příjemci varovných SMS zpráv:

starosta města, předseda PK

Poznámka:



Stupně povodňové aktivity (cm)

I.SPA	bdělost		100
II.SPA	pohotovost		140
III.SPA	ohrožení		190

Četnost hlášení SPA

I.SPA	min. 1x denně
II.SPA	min. 2x denně
III.SPA	min. 3x denně

Vodočetná lať: NE

Přenos dat: ANO

SMS: ANO

Centrum automatického sběru dat: <http://www.edpp.cz>

Naměřená data jsou dostupná na: <https://www.edpp.cz/zarizeni/novy-knin-kocaba->