

EVIDENČNÍ LIST HLÁSNÉHO PROFILU

NOVÁ VES U CHOTĚBOŘE - LAŤ (NOVOVESKÝ P.)

KATEGORIE:

C

Tok: Novoveský potok
Stanice: Nová Ves u Chotěboře - lať (Novoveský p.)
GPS: 49.754981°N, 15.648085°E
Obec: Nová Ves u Chotěboře
ORP: Chotěboř
Kraj: Vysočina



Nova_Ves_u_CHOT




Číslo hydrologického pořadí:

Provozovatel stanice:

Poznámka:



Stupně povodňové aktivity (cm)

| | | | |
|---------|------------|---|----|
| I.SPA | bdělost |  | 89 |
| II.SPA | pohotovost |  | 70 |
| III.SPA | ohrožení |  | 39 |

Četnost hlášení SPA

| | |
|---------|---------------|
| I.SPA | min. 1x denně |
| II.SPA | min. 2x denně |
| III.SPA | min. 3x denně |

Vodočetná lať: ANO

Přenos dat: NE

SMS: NE

export evidenčního listu: 26.06.2026 08:36

Veškerá uváděná data jsou bez právní záruky.