

# EVIDENČNÍ LIST HLÁSNÉHO PROFILU

## NOSÁLOVICE (DRNŮVKA)

KATEGORIE:

C

**Tok:** Drnůvka  
**Stanice:** Nosálovice (Drnůvka)  
**GPS:** 49.27337°N, 16.97992°E  
**Obec:** Vyškov  
**ORP:** Vyškov  
**Kraj:** Jihomoravský



Hlásný profil kat. C je umístěn v části města Vyškov-Nosálovice na ulici Nosálovská na silničním mostu č. 379332. Platnost SPA pro úsek toku: město Vyškov a obce níže po toku. Provozovatelem hladinoměru je město Vyškov.

**Číslo hydrologického pořadí: 4-12-02-016**

**Provozovatel stanice: Město Vyškov**

**Příjemci varovných SMS zpráv:**

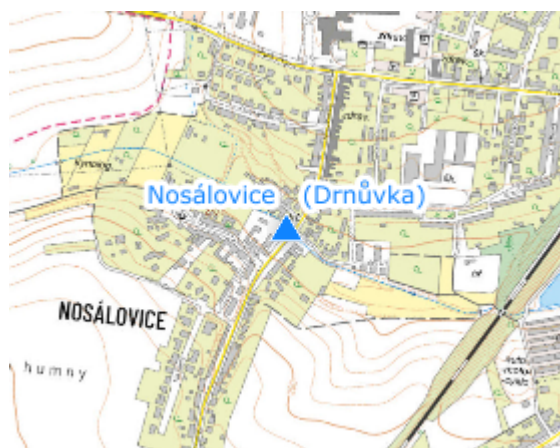
Vedoucí OŽP

Referent OŽP



Velitel SDH

**Poznámka:**

Město Vyškov předává informace o situaci obcím níže po toku.



### Stupně povodňové aktivity (cm)

I.SPA	bdělost		85
II.SPA	pohotovost		100
III.SPA	ohrožení		120

### Četnost hlášení SPA

I.SPA	min. 1x denně
II.SPA	min. 4x denně
III.SPA	každé 3 hodiny

**Vodočetná lať: ANO**

**Přenos dat: ANO**

**SMS: ANO**

**Centrum automatického sběru dat: <http://www.hladiny.cz>**

**Naměřená data jsou dostupná na: <https://hladiny.cz/cz/#lvs#graph#50251#Nosalovice-H>**