

EVIDENČNÍ LIST HLÁSNÉHO PROFILU

NEZDENICE (OLŠAVA)

KATEGORIE:

C

Tok: Olšava
Stanice: Nezdenice (Olšava)
GPS: 49.018425°N, 17.753533°E
Obec: Nezdenice
ORP: Uherský Brod
Kraj: Zlínský



Hlásný profil kat. C se nachází na silničním mostě nedaleko objektu č. p. 202 ve středu obce. Profil je osazen ultrazvukovým bezkontaktním hladinovým čidlem s automatickým přenosem naměřených dat a možností zaslání varovných SMS. Vývoj stavu hladiny v hlásném profilu sleduje povodňový orgán obce Nezdenice, informace předává povodňovému orgánu města Uherský Brod a ORP Uherský Brod. Dále varuje obec Šumice, která se nachází na vodním toku pod obcí. Provozovatelem hladinoměru je obec Nezdenice.

Číslo hydrologického pořadí: 4-13-01-0960-0-00

Provozovatel stanice: **obec Nezdenice**

Příjemci varovných SMS zpráv:

Starosta obce Nezdenice

Místostarosta obce Nezdenice

Starosta obce Šumice

Starosta města Uherský Brod

Místostarosta města Uherský Brod




OŽP Uherský Brod

KŘ Uherský Brod

Poznámka:



Stupně povodňové aktivity (cm)

I.SPA	bdělost		210
II.SPA	pohotovost		280
III.SPA	ohrožení		340

Četnost hlášení SPA

I.SPA	každých 20 minut
II.SPA	každých 10 minut
III.SPA	každých 5 minut

Vodočetná lať: **ANO**

Přenos dat: **ANO**

SMS: **ANO**

Centrum automatického sběru dat: <http://hladiny-vox.pwsplus.eu>

Naměřená data jsou dostupná na: <https://hladiny-vox.pwsplus.eu/Senzors/Details/8504>