

EVIDENČNÍ LIST HLÁSNÉHO PROFILU

NĚTČICE (MALŠINKA)

KATEGORIE:

C

Tok: Malšinka
Stanice: Nětčice (Malšinka)
GPS: 49.02019°N, 17.13276°E
Obec: Kyjov-Nětčice
ORP: Kyjov
Kraj: Jihomoravský



Hlásný profil kategorie C se nachází v Kyjově-Nětčicích na propustku na ul. Pod Zvonicí. Informace o vývoji povodňové situaci v hlásném profilu předává povodňová komise města Kyjov povodňovým komisícm obce Svatobořice-Mistřín a města Dubňany.




Číslo hydrologického pořadí: 4-17-01-077

Provozovatel stanice: Město Kyjov

Poznámka:



Stupně povodňové aktivity (cm)

I.SPA	bdělost		60
II.SPA	pohotovost		80
III.SPA	ohrožení		100

Četnost hlášení SPA

I.SPA	min. 1 x denně
II.SPA	min. 4 x denně
III.SPA	každé 3 hodiny

Vodočetná lať: NE

Přenos dat: NE

SMS: NE

export evidenčního listu: 20.06.2026 08:25

Veškerá uváděná data jsou bez právní záruky.