

# EVIDENČNÍ LIST HLÁSNÉHO PROFILU

## NEMOTICE (KYJOVKA)

KATEGORIE:

C

**Tok:** Kyjovka  
**Stanice:** Nemotice (Kyjovka)  
**GPS:** 49.1253733°N, 17.1256417°E  
**Obec:** Nemotice  
**ORP:** Bučovice  
**Kraj:** Jihomoravský

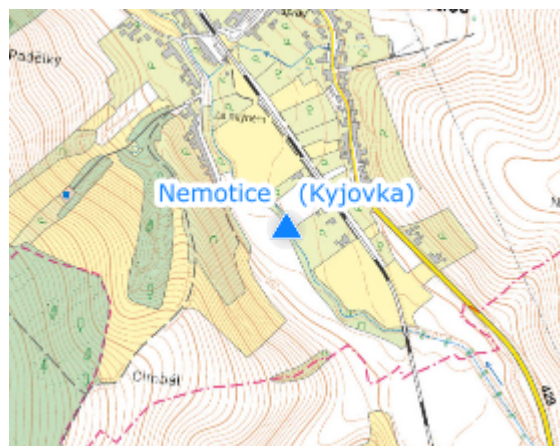


Hlásný profil Nemotice (Kyjovka) je umístěn na parcelním čísle 84/7 na mostní konstrukci na břehu řeky Kyjovky. Jedná se o vodočetnou lať s vyznačenými stupni povodňové aktivity. Profil je směrodatný pro obec Nemotice a dále pro obce ležící na vodním toku Kyjovka pod obcí. Náhradní pozorování za povodně zajišťuje jednotka SDH. Obec dále informuje obec Snovídky a dále ORP Bučovice.




**Číslo hydrologického pořadí:** 4-17-01

**Provozovatel stanice:** Obec Nemotice

**Poznámka:**



### Stupně povodňové aktivity (cm)

I.SPA	bdělost		80
II.SPA	pohotovost		135
III.SPA	ohrožení		170

### Četnost hlášení SPA

I.SPA	1x denně
II.SPA	4x denně
III.SPA	každé 3 hodiny

**Vodočetná lať:** ANO

**Přenos dat:** NE

**SMS:** NE

**Centrum automatického sběru dat:** profil neumožňuje přenos dat