

# EVIDENČNÍ LIST HLÁSNÉHO PROFILU

## NEDVĚDICE (SVRATKA)

KATEGORIE:

**C**

**Tok:** Svratka  
**Stanice:** Nedvědice (Svratka)  
**GPS:** 49.45760°N, 16.33580°E  
**Obec:** Nedvědice  
**ORP:** Tišnov  
**Kraj:** Jihomoravský



Hlásný profil kat. C se nachází na cestním mostě přes Svratku, v ř. km 95,588 (před soutokem s Nedvědičkou). Na betonovém pilíři jsou barevně vyznačeny stupně povodňové aktivity, které vyjadřují vzdálenost od spodní hrany mostovky. Profil je směrodatný pro území městyse Nedvědice. Provozovatelem hladinoměru je městys Nedvědice.

**Číslo hydrologického pořadí: 4-15-01-069**




**Provozovatel stanice: Městys Nedvědice**

**Poznámka:**

SPA měřeno od spodní hrany mostovky



### Stupně povodňové aktivity (cm)

I.SPA	bdělost		180
II.SPA	pohotovost		140
III.SPA	ohrožení		110

### Četnost hlášení SPA

I.SPA	min. 1x denně
II.SPA	min. 2x denně
III.SPA	min. 3x denně

**Vodočetná lať: NE**

**Přenos dat: NE**

**SMS: NE**

export evidenčního listu: 17.04.2026 01:56

Veškerá uváděná data jsou bez právní záruky.