

EVIDENČNÍ LIST HLÁSNÉHO PROFILU

NÁVOJNÁ (NEDAŠOVKA)

KATEGORIE:

C

Tok: Nedašovka
Stanice: Návojná (Nedašovka)
GPS: 49.1080719°N, 18.0498328°E
Obec: Návojná
ORP: Valašské Klobouky
Kraj: Zlínský



Hladinoměrné čidlo kat. C ve správě obce Návojná s automatickým odesláním dat se nachází na mostní konstrukci přes Nedašovku v obci Návojná. V hlásném profilu je rovněž instalována vodočetná lať s vyznačenými SPA.

Číslo hydrologického pořadí: 4-21-08-068
Průměrný vodní stav: 18 cm
Nejvyšší zaznamenaný stav: 379cm (15.07.2016)



Provozovatel stanice: Obec Návojná




Příjemci varovných SMS zpráv:

Alois Smolík - starosta 775 973 779

Poznámka:

Sledování hladiny v hlásném profilu provádí obec Návojná. Skutečnosti ovlivňující měření hlásí obec firmě provozující stanici. Překročení směrodatných stavů SPA se hlásí městu Brumov-Bylnice a ORP Valašské Klobouky.

Stupně povodňové aktivity (cm)

I.SPA	bdělost		140
II.SPA	pohotovost		170
III.SPA	ohrožení		200

Četnost hlášení SPA

I.SPA	min. 1 x denně
II.SPA	min. 4 x denně
III.SPA	každé 3 hodiny

Vodočetná lať: ANO

Přenos dat: ANO

SMS: ANO

Centrum automatického sběru dat: <http://www.edpp.cz>

Naměřená data jsou dostupná na: <https://www.edpp.cz/zarizeni/navojna-nedasovka->