

# EVIDENČNÍ LIST HLÁSNÉHO PROFILU

## NALOUČANY - MLÝN (OSLAVA)

KATEGORIE:

**C**

**Tok:** Oslava  
**Stanice:** Naloučany - mlýn (Oslava)  
**GPS:** 49.24752°N, 16.11237°E  
**Obec:** Naloučany  
**ORP:** Náměšť nad Oslavou  
**Kraj:** Vysočina



Hlásný profil kat. C se nachází na konstrukci mostu u objektu mlýna (č. p. 46). Informace o vývoji stavu hladiny v hlásném profilu sleduje povodňový orgán obce Naloučany a informace dále předává povodňovému orgánu SO ORP Náměšť nad Oslavou. Provozovatelem hladinoměru je obec Naloučany.

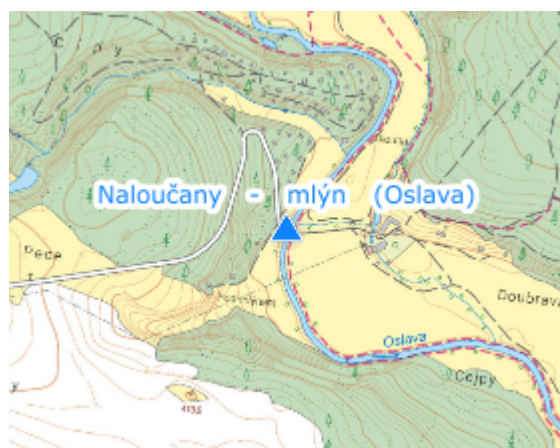
**Číslo hydrologického pořadí: 4-16-02-0670-0-00**  
**Nejvyšší zaznamenaný stav: 386cm** (03.11.2020)

**Provozovatel stanice: Obec Naloučany**



**Příjemci varovných SMS zpráv:**

starosta obce

**Poznámka:**



### Stupně povodňové aktivity (cm)

I.SPA	bdělost		140
II.SPA	pohotovost		230
III.SPA	ohrožení		350

### Četnost hlášení SPA

I.SPA	min. 1 x denně
II.SPA	min. 4 x denně
III.SPA	každé 3 hodiny

**Vodočetná lať: ANO**

**Přenos dat: ANO**

**SMS: ANO**

**Naměřená data jsou dostupná na: <https://www.edpp.cz/zarizeni/naloucany-mlyn-oslava/>**