

EVIDENČNÍ LIST HLÁSNÉHO PROFILU

NALOUČANY (JASINKA)

KATEGORIE:

C

Tok: Jasinka
Stanice: Naloučany (Jasinka)
GPS: 49.24318°N, 16.14310°E
Obec: Naloučany
ORP: Náměšť nad Oslavou
Kraj: Vysočina



Hlásný profil kat. C s dálkovým přenosem dat je umístěno na samostatném ocelovém sloupku na toku Jasinka v Naloučanech u objektu mlýna (č. p. 37). Informace o vývoji stavu hladiny v hlásném profilu sleduje povodňový orgán obce Naloučany a informace dále předává povodňovému orgánu SO ORP Náměšť nad Oslavou. Provozovatelem hladinoměru je obec Naloučany.

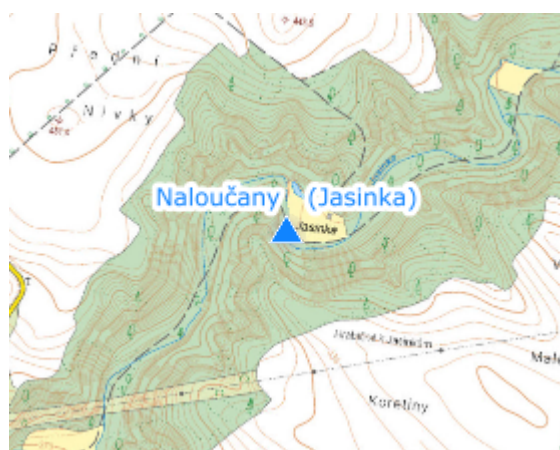
Číslo hydrologického pořadí: 4-16-02-0670-0-00
Nejvyšší zaznamenaný stav: 226cm (06.06.2020)

Provozovatel stanice: Obec Naloučany




Příjemci varovných SMS zpráv:

starosta obce

Poznámka:



Stupně povodňové aktivity (cm)

I.SPA	bdělost		55
II.SPA	pohotovost		95
III.SPA	ohrožení		135

Četnost hlášení SPA

I.SPA	min. 1 x denně
II.SPA	min. 4 x denně
III.SPA	každé 3 hodiny

Vodočetná lať: ANO

Přenos dat: ANO

SMS: ANO

Naměřená data jsou dostupná na: <https://www.edpp.cz/zarizeni/naloucany-jasinka/>