

# EVIDENČNÍ LIST HLÁSNÉHO PROFILU

## MYSLOČOVICE (RACKOVÁ)

KATEGORIE:

**C**

**Tok:** Racková  
**Stanice:** Mysločovice (Racková)  
**GPS:** 49.26008°N, 17.57101°E  
**Obec:** Mysločovice  
**ORP:** Zlín  
**Kraj:** Zlínský



Hlásný profil kat. C se nachází v severovýchodní části obce na mostu hlavní silnice nad zemědělský areálem. Profil je osazen hladinoměrným a průtokoměrným čidlem s automatickým přenosem naměřených dat. Provozovatelem je obec Mysločovice.

**Číslo hydrologického pořadí: 4-13-01-0500-0-00**

**Provozovatel stanice: Obec Mysločovice**

**Příjemci varovných SMS zpráv:**

Starosta Mysločovic

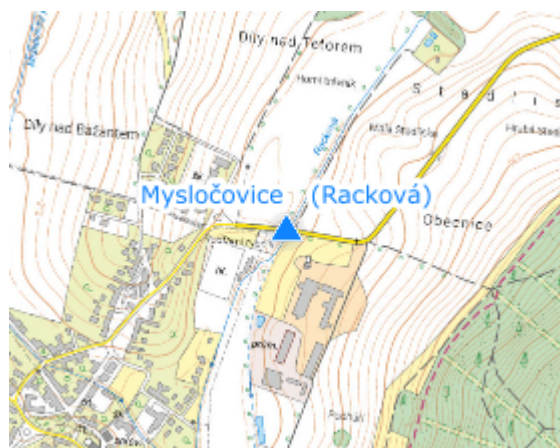
Místostarosta Mysločovic

Velitel SDH Mysločovice



Starostka Sazovic

**Poznámka:**

Vývoj stavu hladiny v hlásném profilu sleduje povodňový orgán obce Mysločovice, informace předává povodňovým orgánům obce Sazovice a ORP Zlín.



### Stupně povodňové aktivity (cm)

I.SPA	bdělost		50
II.SPA	pohotovost		80
III.SPA	ohrožení		110

### Četnost hlášení SPA

I.SPA	min. 1 x denně
II.SPA	min. 4 x denně
III.SPA	každé 3 hodiny

**Vodočetná lať: ANO**

**Přenos dat: ANO**

**SMS: ANO**

**Centrum automatického sběru dat: <http://hladiny.cz/>**

**Naměřená data jsou dostupná na: <https://hladiny.cz/cz/#lvs#graph#42665#Myslocovice-H1>**