

EVIDENČNÍ LIST HLÁSNÉHO PROFILU

MUTĚNICE (PB PŘÍTOK MUTĚNICKÉHO P.)

KATEGORIE:

C

Tok: PB přítok Mutěnického p.
Stanice: Mutěnice (PB přítok Mutěnického p.)
GPS: 48.899957°N, 17.026422°E
Obec: Mutěnice
ORP: Hodonín
Kraj: Jihomoravský



Hlásný profil ve formě barevných značek se nachází na vtoku do zatrubněného úseku v centru Mutěnic (ul. Okružní).




Číslo hydrologického pořadí: 4-17-01-1010

Provozovatel stanice: obec Mutěnice

Poznámka:



Stupně povodňové aktivity (cm)

I.SPA	bdělost		40
II.SPA	pohotovost		50
III.SPA	ohrožení		70

Četnost hlášení SPA

I.SPA	1x denně
II.SPA	4x denně
III.SPA	3-hodinové hlášení

Vodočetná lať: NE

Přenos dat: NE

SMS: NE