

EVIDENČNÍ LIST HLÁSNÉHO PROFILU

MUTĚNICE (PB PŘÍTOK KYJOVKY)

KATEGORIE:

C

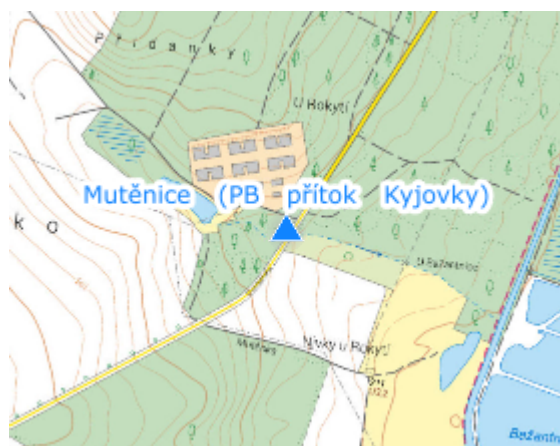
Tok:
Stanice: Mutěnice (PB přítok Kyjovky)
GPS: 48.915383°N, 17.048313°E
Obec: Mutěnice
ORP: Hodonín
Kraj: Jihomoravský

Hlásný profil ve formě značek na propustku se nachází pod silnicí na Dubňany u drůbežárny, v prostoru pod Dubňanskou horou.




Číslo hydrologického pořadí: 4-17-01-097

Provozovatel stanice: Obec Mutěnice

Poznámka:



Stupně povodňové aktivity (cm)

I.SPA	bdělost		30
II.SPA	pohotovost		45
III.SPA	ohrožení		60

Četnost hlášení SPA

I.SPA	1x denně
II.SPA	4x denně
III.SPA	3-hodinové hlášení

Vodočetná lať: NE

Přenos dat: NE

SMS: NE

export evidenčního listu: 26.06.2026 10:08

Veškerá uváděná data jsou bez právní záruky.