

# EVIDENČNÍ LIST HLÁSNÉHO PROFILU

**MOSTKOV (OSKAVA)**

KATEGORIE:

**C**

**Tok:** Oskava  
**Stanice:** Mostkov (Oskava)  
**GPS:** 49.874520°N, 17.139402°E  
**Obec:** Mostkov  
**ORP:** Šumperk  
**Kraj:** Olomoucký

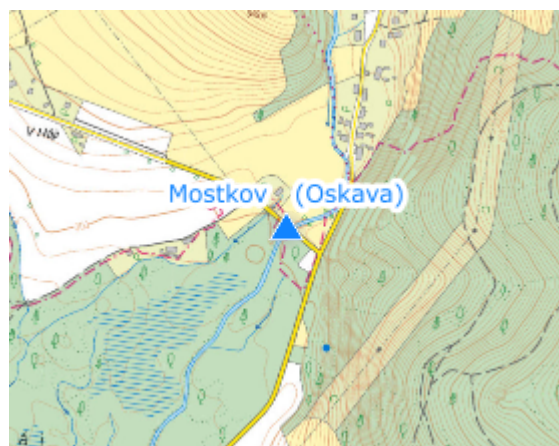


Hlásný profil kat. C se nachází v jihovýchodním cípu katastrálního území obce Mostkov na mostě (č. 44631-5) směrem k Dolní Libině. Profil je osazen ultrazvukovým bezkontaktním hladinovým čidlem s automatickým přenosem naměřených dat a vodočetnou lať s vyznačenými SPA. SPA jsou platné pro úsek : od hlásného profilu po soutok s Mladoňovským potokem. Provozovatelem profilu je obec Libina.



**Číslo hydrologického pořadí: 4-10-03-0280-0-00**

**Provozovatel stanice: Obec Libina**

**Poznámka:**



## Stupně povodňové aktivity (cm)

|         |            |   |     |
|---------|------------|---|-----|
| I.SPA   | bdělost    |  | 80  |
| II.SPA  | pohotovost |  | 110 |
| III.SPA | ohrožení   |  | 140 |

## Četnost hlášení SPA

|         |               |
|---------|---------------|
| I.SPA   | min. 1x denně |
| II.SPA  | min. 2x denně |
| III.SPA | min. 3x denně |

**Vodočetná lať: ANO**

**Přenos dat: ANO**

**SMS: ANO**

**Centrum automatického sběru dat: <https://www.hladiny.cz/>**

**Naměřená data jsou dostupná na: <https://www.hladiny.cz/cz/#lvs#graph#50481#H-Mostkov>**