

EVIDENČNÍ LIST HLÁSNÉHO PROFILU

MOŘKOV (JIČÍNKA)

KATEGORIE:

C

Tok: Jičínka
Stanice: Mořkov (Jičínka)
GPS: 49.54483°N, 18.06130°E
Obec: Mořkov
ORP: Nový Jičín
Kraj: Moravskoslezský

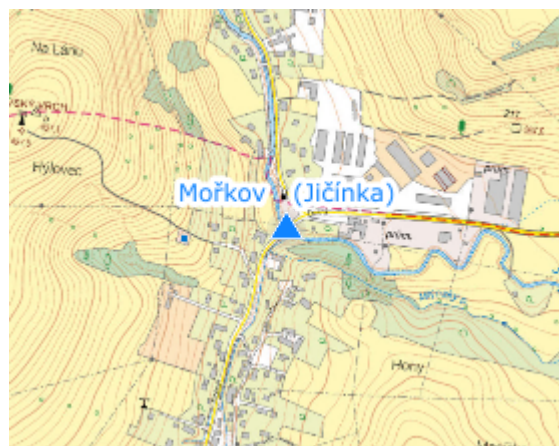


Hlásný profil kat. C je umístěn na zpevněném břehu v těsné blízkosti mostu č. 483-005 přes Jičínku, nedaleko objektu č. p. 375. Součástí profilu je také vodočetná lať s vyznačenými hodnotami SPA. Provozovatelem hladinoměru je LVS města Nový Jičín.




Číslo hydrologického pořadí: 2-01-01-069

Provozovatel stanice: LVS Nový Jičín

Poznámka:



Stupně povodňové aktivity (cm)

| | | | |
|---------|------------|---|-----|
| I.SPA | bdělost |  | 90 |
| II.SPA | pohotovost |  | 120 |
| III.SPA | ohrožení |  | 150 |

Četnost hlášení SPA

| | |
|---------|---------------|
| I.SPA | min. 1x denně |
| II.SPA | min. 2x denně |
| III.SPA | min. 3x denně |

Vodočetná lať: ANO

Přenos dat: ANO

SMS: NE

Centrum automatického sběru dat: LVS Nový Jičín

Naměřená data jsou dostupná na: <https://www.hladiny.cz/cz/#lvs#graph#42674#Morkov-H>