

# EVIDENČNÍ LIST HLÁSNÉHO PROFILU

## MORAŠICE - BAČALSKÝ MLÝN (BYLANKA)

KATEGORIE:

**C**

**Tok:** Bylanka  
**Stanice:** Morašice - Bačalský mlýn (Bylanka)  
**GPS:** 49.9230°N, 15.6931°E  
**Obec:** Morašice  
**ORP:** Chrudim  
**Kraj:** Pardubický



Profil kat. C je umístěn pod Bačalským rybníkem v km 17.7, což je cca 2 km nad intravilánem obce proti proudu Bylanky. Manometrické čidlo je upevněno na tělese mostku místní komunikace mezi pozemky parc. č. 403/7 a 408/27. Provozovatelem je obec Morašice.

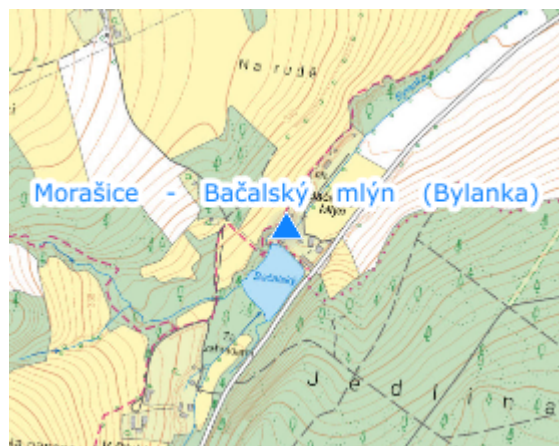
**Číslo hydrologického pořadí: 1-03-04-006**

**Provozovatel stanice: Obec Morašice**




**Příjemci varovných SMS zpráv:**

|                |                              |
|----------------|------------------------------|
| Roman Štěpánek | Starosta obce Morašice       |
| Eva Jiráková   | Místostarostka obce Morašice |
| Pavel Petrovič | SDH Morašice                 |

**Poznámka:**



### Stupně povodňové aktivity (cm)

|         |            |   |     |
|---------|------------|---|-----|
| I.SPA   | bdělost    |  | 60  |
| II.SPA  | pohotovost |  | 80  |
| III.SPA | ohrožení   |  | 100 |

### Četnost hlášení SPA

|         |                |
|---------|----------------|
| I.SPA   | min. 1x denně  |
| II.SPA  | min. 4 x denně |
| III.SPA | každé 3 hodiny |

**Vodočetná lať: ANO**

**Přenos dat: ANO**

**SMS: ANO**

**Centrum automatického sběru dat: <http://www.hladiny.cz/>**

**Naměřená data jsou dostupná na:**

**<https://www.hladiny.cz/cz/#lvs#graph#45102#HL-1-Bacalsky-mlyn>**