

EVIDENČNÍ LIST HLÁSNÉHO PROFILU

MODLETICE (CHOMUTOVICKÝ POTOK)

KATEGORIE:

C

Tok: Chomutovický potok
Stanice: Modletice (Chomutovický potok)
GPS: 49.9708511°N, 14.5912133°E
Obec: Modletice
ORP: Říčany
Kraj: Středočeský

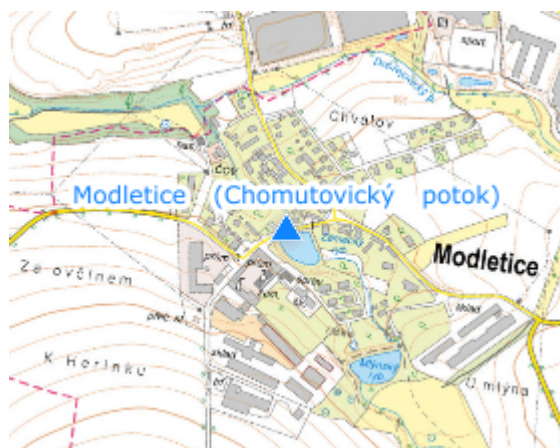


Hlásný profil kategorie C se nachází na mostním objektu č. 00318-3 přes vodní tok Chomutovický potok u výpustného zařízení Zámeckého rybníka. Provozovatelem je obec Modletice.




Číslo hydrologického pořadí: 1-12-01-0170

Provozovatel stanice: Obec Modletice

Poznámka:



Stupně povodňové aktivity (cm)

| | | | |
|---------|------------|---|----|
| I.SPA | bdělost |  | 30 |
| II.SPA | pohotovost |  | 55 |
| III.SPA | ohrožení |  | 85 |

Četnost hlášení SPA

| | |
|---------|---------------|
| I.SPA | min. 1x denně |
| II.SPA | min. 2x denně |
| III.SPA | min. 3x denně |

Vodočetná lať: ANO

Přenos dat: ANO

SMS: ANO

Centrum automatického sběru dat: [web hladiny.cz](http://web.hladiny.cz)

Naměřená data jsou dostupná na:

<https://www.hladiny.cz/cz/cs#lvs#graph#50818#H-Modletice-50818>