

EVIDENČNÍ LIST HLÁSNÉHO PROFILU

MNICHOVICE - CENTRUM (MNICHOVKA)

KATEGORIE:

C

Tok: Mnichovka
Stanice: Mnichovice - centrum (Mnichovka)
GPS: 49.9363525°N, 14.7080985°E
Obec: Mnichovice
ORP: Říčany
Kraj: Středočeský



Hlásný profil kat. C je umístěn na Mnichovice v ř. km 7,30 na mostě komunikace č. III/1012 na rohu ulic Pražská, Nádražní a Podskalí. Profil je vybaven vodočetnou lať a barevně vyznačenými SPA. Provozovatelem hladinoměru je město Mnichovice.




Číslo hydrologického pořadí: **1-09-03-126**

Provozovatel stanice: **Město Mnichovice**

Poznámka:



Stupně povodňové aktivity (cm)

I.SPA	bdělost		30
II.SPA	pohotovost		45
III.SPA	ohrožení		60

Četnost hlášení SPA

I.SPA	min. 1x denně
II.SPA	min. 4x denně
III.SPA	každé 3 hodiny

Vodočetná lať: **ANO**

Přenos dat: **NE**

SMS: **NE**

export evidenčního listu: 19.04.2026 09:13

Veškerá uváděná data jsou bez právní záruky.