

EVIDENČNÍ LIST HLÁSNÉHO PROFILU

MIROTICE (KOSTŘATSKÝ POTOK)

KATEGORIE:

C

Tok: Kostratecký potok
Stanice: Mirotice (Kostřatský potok)
GPS: 49.4412°N, 14.0001°E
Obec: Město Mirotice
ORP: Písek
Kraj: Jihočeský



Hlásný profil kat. C Mirotice (Kostřatský potok) se nachází na přemostění přes Kostřatský potok, blízko č. p. 47 v Lučkovicích. Profil monitoruje hlídková služba města, dále je profil vybaven automatickým přenosem dat s možností zasílání varovných sms zpráv a vodočetnou lať. Město dále varuje obec Ostrovec, která se nachází na toku Lomnice pod městem a ORP Písek. Provozovatelem stanice je město Mirotice.

Číslo hydrologického pořadí: 01-08-04-028

Provozovatel stanice: Město Mirotice

Příjemci varovných SMS zpráv:

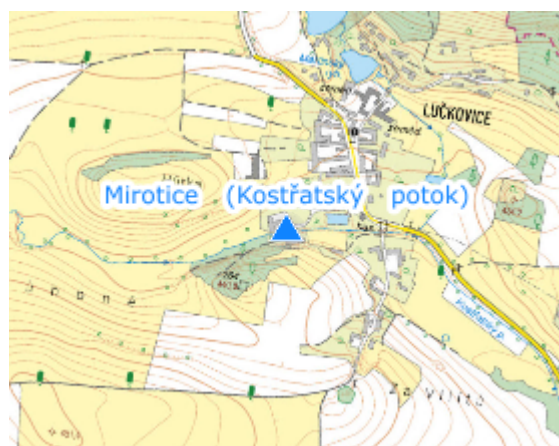
Starosta města

Místostarosta města




Tajemník města

Členové rady města

Poznámka:



Stupně povodňové aktivity (cm)

I.SPA	bdělost		60
II.SPA	pohotovost		95
III.SPA	ohrožení		140

Četnost hlášení SPA

I.SPA	1x denně
II.SPA	3x denně
III.SPA	3 h hlášení

Vodočetná lať: ANO

Přenos dat: ANO

SMS: ANO

Centrum automatického sběru dat: www.hladiny.cz

Naměřená data jsou dostupná na: <https://hladiny.cz/cz/#lvs#graph#12115#Luckovice>