

EVIDENČNÍ LIST HLÁSNÉHO PROFILU

MILOVICE - POD RYBNÍKEM (MILOVICKÝ P.)

KATEGORIE:

C

Tok: Milovický p.
Stanice: Milovice - pod rybníkem (Milovický p.)
GPS: 48.84978°N, 16.69076°E
Obec: Milovice
ORP: Mikulov
Kraj: Jihomoravský



Hlásný profil kategorie C se ve formě barevných značek nachází na betonové stěně propustku pod silnicí u hřiště v lokalitě Zelničky. Provozovatelem stanice je obec Milovice.




Číslo hydrologického pořadí: 4-17-01-0101

Provozovatel stanice: Obec Milovice

Poznámka:



Stupně povodňové aktivity (cm)

I.SPA	bdělost		80
II.SPA	pohotovost		100
III.SPA	ohrožení		125

Četnost hlášení SPA

I.SPA	min. 1x denně
II.SPA	min. 2x denně
III.SPA	min. 3x denně

Vodočetná lať: NE

Přenos dat: NE

SMS: NE