

# EVIDENČNÍ LIST HLÁSNÉHO PROFILU

## MIKULŮVKA H (MIKULŮVKA)

KATEGORIE:

**C**

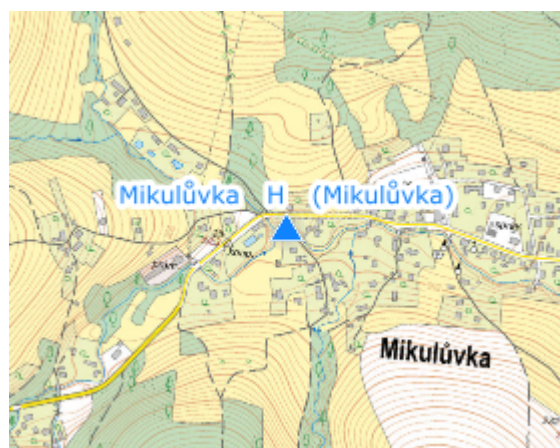
**Tok:** Mikulůvka  
**Stanice:** Mikulůvka H (Mikulůvka)  
**GPS:** 49.4135339°N, 17.9183052°E  
**Obec:** Mikulůvka  
**ORP:** Valašské Meziříčí  
**Kraj:** Zlínský

Hlásný profil kategorie C bez odesílání dat je umístěn v západní části intravilánu obce Mikulůvka na mostu vedle koupaliště (ř. km 2,720) v blízkosti č.p. 234 na pravém břehu.



**Číslo hydrologického pořadí: 4-11-01-0780-0-00**

**Provozovatel stanice:**

**Poznámka:**



### Stupně povodňové aktivity (cm)

|         |            |   |     |
|---------|------------|---|-----|
| I.SPA   | bdělost    |  | 60  |
| II.SPA  | pohotovost |  | 100 |
| III.SPA | ohrožení   |  | 140 |

### Četnost hlášení SPA

|         |               |
|---------|---------------|
| I.SPA   | min. 1x denně |
| II.SPA  | min. 2x denně |
| III.SPA | min. 3x denně |

**Vodočetná lať: NE**

**Přenos dat: NE**

**SMS: NE**

export evidenčního listu: 13.06.2026 09:09

Veškerá uváděná data jsou bez právní záruky.