

EVIDENČNÍ LIST HLÁSNÉHO PROFILU

MIKULČICE (KYJOVKA)

KATEGORIE:

C

Tok: Kyjovka (Stupava)
Stanice: Mikulčice (Kyjovka)
GPS: 48.80968°N, 17.05729°E
Obec: Mikulčice
ORP: Hodonín
Kraj: Jihomoravský



Hlásný profil kat. C se nachází na mostní konstrukci přes vodní tok Kyjovku (Stupavu) v ř. km 27,9. Vodoměrná stanice je vybavena ultrazvukovým hladinoměrným čidlem a vodočetnou laťí. Provozovatelem hladinoměru je městyš Moravská Nová Ves.




Číslo hydrologického pořadí: 4-17-01-1122

Provozovatel stanice: Městyš Moravská Nová Ves

Poznámka:



Stupně povodňové aktivity (cm)

I.SPA	bdělost		130
II.SPA	pohotovost		150
III.SPA	ohrožení		185

Četnost hlášení SPA

I.SPA	3x denně
II.SPA	4x denně
III.SPA	každé 3 hodiny

Vodočetná lať: ANO

Přenos dat: ANO

SMS: ANO

Centrum automatického sběru dat: <http://hladiny.cz/>

Naměřená data jsou dostupná na:

<https://www.envimonitoring.cz/cz/#lvs#graph#50359#H-Mikulcice>