

# EVIDENČNÍ LIST HLÁSNÉHO PROFILU

## MĚSTO ALBRECHTICE (OPAVICE)

KATEGORIE:

**C**

**Tok:** Opavice  
**Stanice:** Město Albrechtice (Opavice)  
**GPS:** 50.163306°N, 17.577417°E  
**Obec:** Město Albrechtice  
**ORP:** Krnov  
**Kraj:** Moravskoslezský



Hlásný profil kat. C je umístěn v centrální části města, na pravém břehu toku Opavice. Profil je vybaven automatickým radiovým přenosem dat a měření probíhá pomocí tlakového čidla. Provozovatelem hladinoměru je Povodí Odry, státní podnik.




**Číslo hydrologického pořadí: 2-02-01-0460**

**Provozovatel stanice: Povodí Odry, státní podnik**

**Poznámka:**



### Stupně povodňové aktivity (cm)

I.SPA	bdělost		110
II.SPA	pohotovost		140
III.SPA	ohrožení		165

### Četnost hlášení SPA

I.SPA	min. 1x denně
II.SPA	min. 2x denně
III.SPA	min. 3x denně

**Vodočetná lať: ANO**

**Přenos dat: ANO**

**SMS: NE**

**Centrum automatického sběru dat: VHD**

**Naměřená data jsou dostupná na:**

<https://www.pod.cz/portal/SaP/cz/PC/Mereni.aspx?id=300283038&oid=1>