

EVIDENČNÍ LIST HLÁSNÉHO PROFILU

MĚŠETICE (SEDLECKÝ POTOK)

KATEGORIE:

C

Tok: Sedlecký potok
Stanice: Měšetice (Sedlecký potok)
GPS: 49.58510°N, 14.51929°E
Obec: Sedlec-Prčice
ORP: Sedlčany
Kraj: Středočeský



Profil je umístěn na mostě v Měšeticích u č. p. 18. Stupně povodňové aktivity jsou barevně vyznačeny na vodočetné lati umístěné na pilíři mostu. Provozovatelem je město Sedlec-Prčice.




Číslo hydrologického pořadí: 1-08-05-0560-0-00
Průměrný vodní stav: 40 cm

Provozovatel stanice: Město Sedlec-Prčice

Poznámka:



Stupně povodňové aktivity (cm)

I.SPA	bdělost		120
II.SPA	pohotovost		150
III.SPA	ohrožení		180

Četnost hlášení SPA

I.SPA	každých 30 min
II.SPA	každých 10 min
III.SPA	každých 5 min

Vodočetná lat: ANO

Přenos dat: ANO

SMS: ANO

Naměřená data jsou dostupná na: <https://hladiny.cz/cz/#lvs#graph#42533#Mesetice>