

EVIDENČNÍ LIST HLÁSNÉHO PROFILU

MEDLOV 2 (JIHLAVA)

KATEGORIE:

C

Tok: Jihlava
Stanice: Medlov 2 (Jihlava)
GPS: 49.03475°N, 16.51563°E
Obec: Medlov
ORP: Židlochovice
Kraj: Jihomoravský



Hlásný profil kategorie C se nachází na mostě přes Jihlavu v lokalitě Medlovský mlýn. Profil je vybaven automatickým hladinoměrným čidlem s dálkovým přenosem dat. Městys Medlov o povodňové situaci dále informuje povodňovou komisí ORP Židlochovice, obec Cvrčovice a město Pohořelice ležící níže na vodních tocích.

Číslo hydrologického pořadí: 4-16-04-005
Nejvyšší zaznamenaný stav: 9 930 770cm (01.01.1970)

Provozovatel stanice: Městys Medlov

Příjemci varovných SMS zpráv:




předseda povodňové obce

místopředseda povodňové komise

Poznámka:



Stupně povodňové aktivity (cm)

I.SPA	bdělost		270
II.SPA	pohotovost		320
III.SPA	ohrožení		380

Četnost hlášení SPA

I.SPA	min. 1 x denně
II.SPA	min. 4 x denně
III.SPA	každé 3 hodiny

Vodočetná lať: ANO

Přenos dat: ANO

SMS: ANO

Centrum automatického sběru dat: <http://www.edpp.cz>

Naměřená data jsou dostupná na: <https://www.edpp.cz/zarizeni/medlov-2-jihlava/>