

# EVIDENČNÍ LIST HLÁSNÉHO PROFILU

KATEGORIE:

## MALÁ BYSTŘICE (MALÁ BYSTŘIČKA)

**Tok:** Malá Bystřička  
**Stanice:** Malá Bystřice (Malá Bystřička)  
**GPS:** 49.3946358°N, 18.0537278°E  
**Obec:** Malá Bystřice  
**ORP:** Vsetín  
**Kraj:** Zlínský

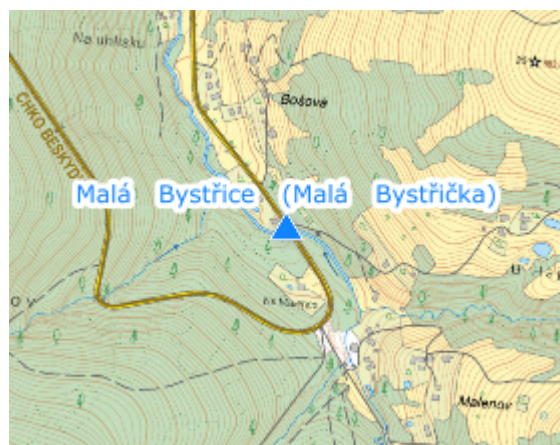


Hlásný profil kat. C se nachází na silničním mostu přes tok Malá Bystřička protiproudě nad obcí. Provozovatelem je obec Malá Bystřice.




Číslo hydrologického pořadí: 4-11-01-0870-0-00

Provozovatel stanice: Obec Malá Bystřice

Poznámka:



### Stupně povodňové aktivity (cm)

I.SPA	bdělost		80
II.SPA	pohotovost		130
III.SPA	ohrožení		160

### Četnost hlášení SPA

I.SPA	min. 1x denně
II.SPA	min. 2x denně
III.SPA	min. 3x denně

Vodočetná lať: NE

Přenos dat: ANO

SMS: ANO

Centrum automatického sběru dat: [Hladiny.cz](https://www.hladiny.cz)

Naměřená data jsou dostupná na: <https://www.hladiny.cz/hladiny/index.php?ca=121&cs=42602>