

EVIDENČNÍ LIST HLÁSNÉHO PROFILU

MAJETÍN - MALÝ PODJEZD

KATEGORIE:

C

Tok: Loučka
Stanice: Majetín - Malý podjezd
GPS: 49.49660°N, 17.32250°E
Obec: Majetín
ORP: Olomouc
Kraj: Olomoucký



Hlásný profil kat. C (pozorovací místo) Majetín - Malý podjezd, který provozuje obec Majetín, se nachází na území obce Majetín u ČOV. Jedná se o podjezd pod tratí ČD. Měření probíhá od shora dolů.




Číslo hydrologického pořadí: 4-10-03-133

Provozovatel stanice: Obec Majetín

Poznámka:



Stupně povodňové aktivity (cm)

I.SPA	bdělost		180
II.SPA	pohotovost		160
III.SPA	ohrožení		120

Četnost hlášení SPA

I.SPA	1x denně
II.SPA	4x denně
III.SPA	3h hlášení

Vodočetná lať: NE

Přenos dat: NE

SMS: NE

export evidenčního listu: 26.06.2026 06:09

Veškerá uváděná data jsou bez právní záruky.