

# EVIDENČNÍ LIST HLÁSNÉHO PROFILU

## LVS CHOBOT - HÁŽOVKA

KATEGORIE:

**C**

**Tok:** Hážovický potok  
**Stanice:** LVS Chobot - Hážovka  
**GPS:** 49.4559660°N, 18.1467270°E  
**Obec:** Rožnov pod Radhoštěm  
**ORP:** Rožnov pod Radhoštěm  
**Kraj:** Zlínský

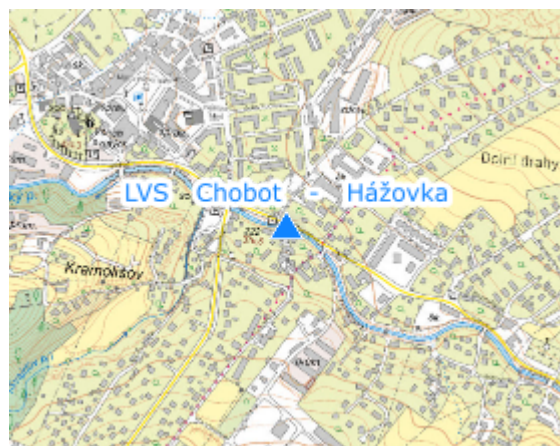


Hladinoměr kategorie C - LVS Chobot - Hážovka se nachází na mostu přes Hážovický potok v ř. km 0,95. Hladinoměr je součástí LVS města Rožnov pod Radhoštěm. Ze stanice probíhá pravidelný přenos dat o aktuálním stavu hladiny potoka.




**Číslo hydrologického pořadí: 4-11-01-1090-0-00**

**Provozovatel stanice: město Rožnov pod Radhoštěm**

**Poznámka:**



### Stupně povodňové aktivity (cm)

I.SPA	bdělost		80
II.SPA	pohotovost		148
III.SPA	ohrožení		190

### Četnost hlášení SPA

I.SPA	min. 1x denně
II.SPA	min. 2x denně
III.SPA	min. 3x denně

**Vodočetná lať: NE**

**Přenos dat: ANO**

**SMS: NE**

**Naměřená data jsou dostupná na: <https://www.hladiny.cz/cz/cs#lvs#graph#25875#LVS-Chobot>**