

EVIDENČNÍ LIST HLÁSNÉHO PROFILU

LUŽNÁ (SENICE)

KATEGORIE:

C

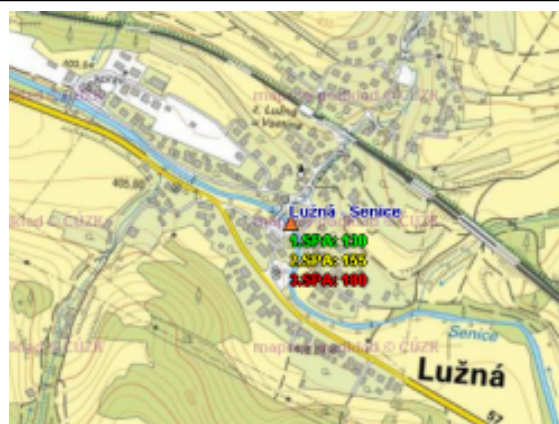
Tok: Senice
Stanice: Lužná (Senice)
GPS: 49.24106°N, 18.02015°E
Obec: Lužná
ORP: Vsetín
Kraj: Zlínský

Hlásný profil kategorie C se nachází ve střední části obce u silničního mostu v říčním kilometru 9,8. Provozovatelem hladinoměru je obec Lužná.




Číslo hydrologického pořadí: 4-11-01-0500

Provozovatel stanice: Obec Lužná

Poznámka:



Stupně povodňové aktivity (cm)

I.SPA	bdělost		130
II.SPA	pohotovost		155
III.SPA	ohrožení		180

Četnost hlášení SPA

I.SPA	min. 1x denně
II.SPA	min. 2x denně
III.SPA	min. 3x denně

Vodočetná lať: NE

Přenos dat: ANO

SMS: NE

Naměřená data jsou dostupná na: <https://hladiny-vox.pwsplus.eu/Senzors/Details/26849>