

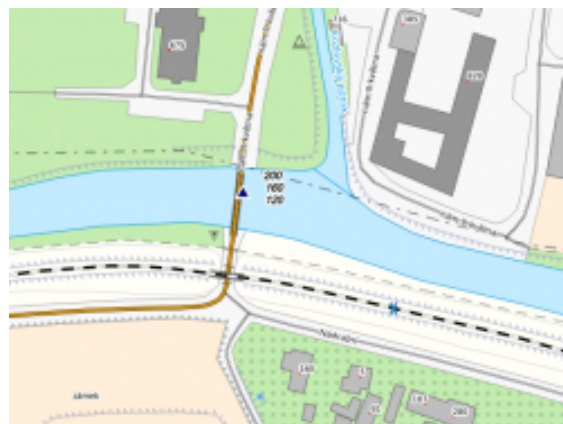
EVIDENČNÍ LIST HLÁSNÉHO PROFILU

LUKA NAD JIHLAVOU (JIHLAVA) - MOST

KATEGORIE:

C

Tok: Jihlava
Stanice: Luka nad Jihlavou (Jihlava) - most
GPS: 49.3723°N, 15.7025°E
Obec: Luka nad Jihlavou
ORP: Jihlava
Kraj: Vysočina



Hlásný profil kat. C se nachází na pilíři silničního mostu, v ř. km 125,3, v městyse Luka nad Jihlavou. Hladinoměř se skládá z vodočetné latě a barevně označených SPA. Provozovatelem hladinoměru je městys Luka nad Jihlavou.




Číslo hydrologického pořadí: 4-16-01-0510-0-00

Provozovatel stanice: Městys Luka nad Jihlavou

Poznámka:



Stupně povodňové aktivity (cm)

I.SPA	bdělost		120
II.SPA	pohotovost		160
III.SPA	ohrožení		200

Četnost hlášení SPA

I.SPA	2x denně
II.SPA	3x denně
III.SPA	častěji podle potřeby nebo požadavku povodňového orgánu

Vodočetná lať: ANO

Přenos dat: NE

SMS: NE

export evidenčního listu: 20.04.2026 19:03

Veškerá uváděná data jsou bez právní záruky.