

# EVIDENČNÍ LIST HLÁSNÉHO PROFILU

## LOVČICE (JORDÁNEK)

KATEGORIE:

**C**

**Tok:** Jordánek  
**Stanice:** Lovčice (Jordánek)  
**GPS:** 49.0682951°N, 17.0556180°E  
**Obec:** Lovčice  
**ORP:** Kyjov  
**Kraj:** Jihomoravský



Hlásný profil kategorie C ve správě obce Lovčice se nachází na propustku na místní komunikaci nad hřbitovem, ř. km 0,658. O vývoji stavu hladiny v hlásném profilu povodňový orgán obce Lovčice informuje povodňový orgán města Kyjov a obce Dražůvky. Údaje pro jednotlivé SPA odečtené od stropu propustku: I.SPA: 40 cm, II.SPA: 25 cm, III. SPA: 5 cm.




**Číslo hydrologického pořadí: 4-17-01-091**

**Provozovatel stanice: obec Lovčice**

**Poznámka:**



### Stupně povodňové aktivity (cm)

I.SPA	bdělost		60
II.SPA	pohotovost		75
III.SPA	ohrožení		95

### Četnost hlášení SPA

I.SPA	1 x denně
II.SPA	4 x denně
III.SPA	3h hlášení

**Vodočetná lať: NE**

**Přenos dat: NE**

**SMS: NE**

export evidenčního listu: 06.05.2026 15:27

Veškerá uváděná data jsou bez právní záruky.