

EVIDENČNÍ LIST HLÁSNÉHO PROFILU

LOPENÍK (HRUBÁR)

KATEGORIE:

C

Tok: Hrubár
Stanice: Lopeník (Hrubár)
GPS: 48.94667°N, 17.75724°E
Obec: Lopeník
ORP: Uherský Brod
Kraj: Zlínský

Hlásný profil kat. C je umístěn na mostě u objektu č. p. 161. Profil je vybavený ultrazvukovým hladinoměrem s automatickým přenosem dat. Provozovatelem hladinoměru je obec Lopeník.

Číslo hydrologického pořadí: 4-21-09-026

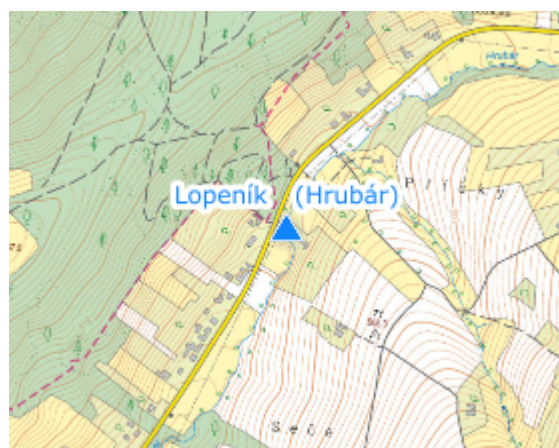
Provozovatel stanice: OÚ Lopeník

Příjemci varovných SMS zpráv:




Starosta obce Lopeník

Místostarosta obce Lopeník

Poznámka:



Stupně povodňové aktivity (cm)

I.SPA	bdělost		50
II.SPA	pohotovost		70
III.SPA	ohrožení		90

Četnost hlášení SPA

I.SPA	min. 1x denně
II.SPA	min. 2x denně
III.SPA	min. 3x denně

Vodočetná lať: NE

Přenos dat: ANO

SMS: ANO

Centrum automatického sběru dat: <http://www.hladiny.cz/>

Naměřená data jsou dostupná na:

<https://www.envimonitoring.cz/cz/#lvs#graph#42688#Lopenik-H>