

# EVIDENČNÍ LIST HLÁSNÉHO PROFILU

## LITULTOVICE-LUHY (HVOZDNICE)

KATEGORIE:

**C**

**Tok:** Hvozdnice  
**Stanice:** Litultovice-Luhy (Hvozdnice)  
**GPS:** 49.8942976°N, 17.7107847°E  
**Obec:** Litultovice  
**ORP:** Opava  
**Kraj:** Moravskoslezský



Hlásný profil kat. C Litultovice-Luhy (bez přenosu dat) je umístěn na lávce u rodinného domu Jana Gališe - Litultovice-Luhy č. p. 180. Provozovatelem stanice je městys Litultovice. Městys dále varuje obec Dolní Životice, která se nachází níže na toku a také informuje příslušné ORP (Opava). SPA jsou měřeny od spodní hrany lávky, na které je hlásný profil umístěn.

**Číslo hydrologického pořadí: 2-02-02-0900-0-00**




**Provozovatel stanice: Městys Litultovice**

### Poznámka:

SPA jsou měřeny od spodní hrany lávky, na které je hlásný profil umístěn.



### Stupně povodňové aktivity (cm)

I.SPA	bdělost		70
II.SPA	pohotovost		80
III.SPA	ohrožení		120

### Četnost hlášení SPA

I.SPA	1x denně
II.SPA	4x denně
III.SPA	3 h hlášení

**Vodočetná lať: NE**

**Přenos dat: NE**

**SMS: NE**

export evidenčního listu: 26.06.2026 07:07

Veškerá uváděná data jsou bez právní záruky.