

# EVIDENČNÍ LIST HLÁSNÉHO PROFILU

## LITOMĚŘICE (LABE)

KATEGORIE:

**B**

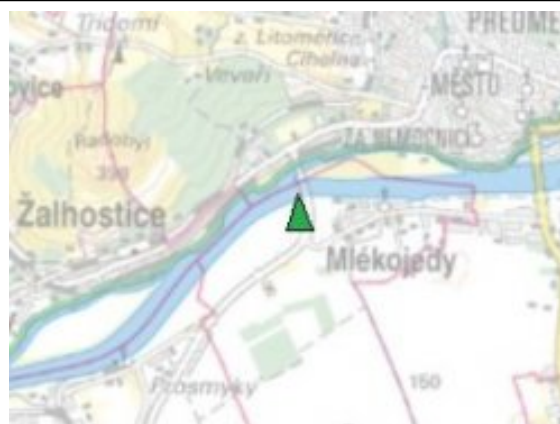
**Tok:** Labe  
**Stanice:** Litoměřice (Labe)  
**GPS:** 50.528085°N, 14.112288°E  
**Obec:** Litoměřice  
**ORP:** Litoměřice  
**Kraj:** Ústecký kraj

Hlásný profil kat. B je umístěn na levém břehu na mostu Generála Chábery. Průměrný roční průtok vody v profilu činí 296,00 m<sup>3</sup>/s. Provozovatelem hladinoměru je Povodí Labe, státní podnik, pobočka Hradec Králové.




**Číslo hydrologického pořadí:** 1-12-03-0890-0-00

**Provozovatel stanice:** Povodí Labe, státní podnik

**Poznámka:**



### Stupně povodňové aktivity (cm)

I.SPA	bdělost		250
II.SPA	pohotovost		320
III.SPA	ohrožení		380

### Četnost hlášení SPA

I.SPA	1x denně
II.SPA	4x denně
III.SPA	každé 3 hodiny

**Vodočetná lať:** NE

**Přenos dat:** NE

**SMS:** NE

**Naměřená data jsou dostupná na:** <https://www.pla.cz/portal/sap/cz/PC/Mereni.aspx?id=223&oid=3>