

EVIDENČNÍ LIST HLÁSNÉHO PROFILU

LÍPA NAD ORLICÍ (MELIORAČNÍ PŘÍKOP I)

KATEGORIE:

C

Tok: Divoká Orlice
Stanice: Lípa nad Orlicí (Meliorační příkop I)
GPS: 50.13536°N, 16.09787°E
Obec: Lípa nad Orlicí
ORP: Kostelec nad Orlicí
Kraj: Královéhradecký



Hlásný profil kat. C se nachází pod mostní konstrukcí na přítoku Divoké Orlice na obecní parcele číslo 1308/3, kde dochází vlivem rozlivu Divoké Orlice k přelití melioračního příkopu a rozlití do obce. Jedná se o ultrazvukovou sondu s vodočetnou lať. Provozovatelem hladinoměru je obec Lípa nad Orlicí.

Číslo hydrologického pořadí: **1-02-01-0930-0-00**

Provozovatel stanice: **Obec Lípa nad Orlicí**

Příjemci varovných SMS zpráv:




starostka obce

místostarosta obce

Poznámka:



Stupně povodňové aktivity (cm)

I.SPA	bdělost		120
II.SPA	pohotovost		140
III.SPA	ohrožení		160

Četnost hlášení SPA

I.SPA	1x denně
II.SPA	4x denně
III.SPA	každé 3 hodiny

Vodočetná lať: **ANO**

Přenos dat: **ANO**

SMS: **ANO**

Centrum automatického sběru dat: <http://hladiny.cz>

Naměřená data jsou dostupná na: <https://hladiny.cz/cz/#lvs#graph#50065#Lipa-n-O-H>

export evidenčního listu: 24.06.2026 21:16

Veškerá uváděná data jsou bez právní záruky.