

EVIDENČNÍ LIST HLÁSNÉHO PROFILU

LIBOŘICE (BLŠANKA)

KATEGORIE:

C

Tok: Blšanka
Stanice: Libořice (Blšanka)
GPS: 50.25305°N, 13.51560°E
Obec: Libořice
ORP: Žatec
Kraj: Ústecký



Hlásný profil s vodočetnou laťí (kat. C) se nachází na mostní konstrukci přes řeku Blšanku. Profil monitoruje hlídková služba obce. Obec dále varuje obce Měcholupy a Holedeč, které se nachází na toku Blšanka pod obcí a ORP Žatec. Profil je ve správě obce.




**Číslo hydrologického pořadí: 1-13-03-0830-0-00,
1-13-03-0870-0-00**

Provozovatel stanice: Obec Libořice

Poznámka:



Stupně povodňové aktivity (cm)

I.SPA	bdělost		165
II.SPA	pohotovost		190
III.SPA	ohrožení		240

Četnost hlášení SPA

I.SPA	min. 1x denně
II.SPA	min. 2x denně
III.SPA	min. 3x denně

Vodočetná lať: ANO

Přenos dat: NE

SMS: NE

export evidenčního listu: 12.05.2026 06:40

Veškerá uváděná data jsou bez právní záruky.