

EVIDENČNÍ LIST HLÁSNÉHO PROFILU

LIBOCHOVANY (LABE)

KATEGORIE:

C

Tok: Labe
Stanice: Libochovany (Labe)
GPS: 50.5682°N, 14.0382°E
Obec: Libochovany
ORP: Litoměřice
Kraj: Ústecký



Hlásný profil Libochovany (Labe) je umístěn pod č. p. 80 na pravém břehu Labe (přívoz). Jedná se o vodočetnou lať s vyznačenými stupni povodňové aktivity. Profil je směrodatný pro obec Libochovany. Obec Libochovany o povodňové situaci dále informuje povodňovou komisí ORP Litoměřice a městskou část Ústí nad Labem - Střekov ležící níže na vodních tocích.




Číslo hydrologického pořadí: 1-13-05-017

Provozovatel stanice: Mikroregion Porta Bohemica

Poznámka:



Stupně povodňové aktivity (cm)

I.SPA	bdělost		350
II.SPA	pohotovost		400
III.SPA	ohrožení		450

Četnost hlášení SPA

I.SPA	min. 1x denně
II.SPA	min. 2x denně
III.SPA	min. 3x denně

Vodočetná lať: ANO

Přenos dat: NE

SMS: NE