

EVIDENČNÍ LIST HLÁSNÉHO PROFILU

LIBICE (DOUBRAVA)

KATEGORIE:

C

Tok: Doubrava
Stanice: Libice (Doubrava)
GPS: 49.742346°N, 15.702420°E
Obec: Libice nad Doubravou
ORP: Chotěboř
Kraj: Vysočina






Číslo hydrologického pořadí:

Provozovatel stanice: **Městys Libice n. Doubravou - SO Podoubraví**

Poznámka:



Stupně povodňové aktivity (cm)

I.SPA	bdělost		100
II.SPA	pohotovost		150
III.SPA	ohrožení		180

Četnost hlášení SPA

I.SPA	min. 1x denně
II.SPA	min. 2x denně
III.SPA	min. 3x denně

Vodočetná lať: **ANO**

Přenos dat: **NE**

SMS: **NE**

export evidenčního listu: 02.05.2026 11:03

Veškerá uváděná data jsou bez právní záruky.