

EVIDENČNÍ LIST HLÁSNÉHO PROFILU

LG PROSTŘEDNÍ POŘÍČÍ (KŘETÍNKA)

KATEGORIE:

C

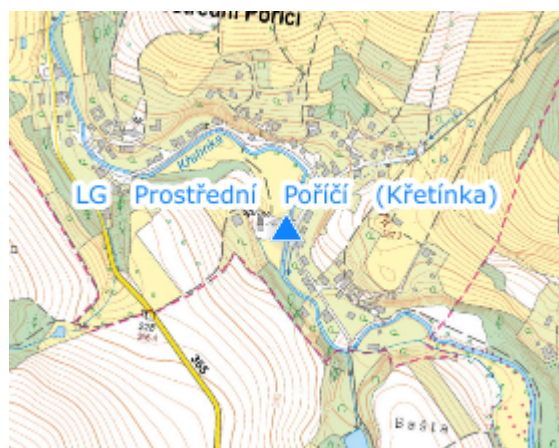
Tok: Křetínka
Stanice: LG Prostřední Poříčí (Křetínka)
GPS: 49.57042°N, 16.49817°E
Obec: Prostřední Poříčí
ORP: Boskovice
Kraj: Jihomoravský

Hlásný profil kat. C je umístěn nedaleko budovy obecního úřadu (č. p. 9) v jižní části obce. Provozovatelem hladinoměru je Povodí Moravy, s. p.





Číslo hydrologického pořadí: 4-15-02-032

Provozovatel stanice: Povodí Moravy, s. p.

Poznámka:



Stupně povodňové aktivity (cm)

I.SPA	bdělost		55
II.SPA	pohotovost		90
III.SPA	ohrožení		150
IV.SPA	extrémní ohrožení		225

Četnost hlášení SPA

I.SPA	min 1x denně
II.SPA	min 4x denně
III.SPA	každé 3h

Vodočetná lať: ANO

Přenos dat: ANO

SMS: ANO

Naměřená data jsou dostupná na:

<https://spolecnamorava.cz/content/vip/app/detail.html#?objectId=dfa70906-035e-4f44-bb17-6a66e238028b&typObjektId=3>

export evidenčního listu: 30.05.2026 17:57

Veškerá uváděná data jsou bez právní záruky.