

EVIDENČNÍ LIST HLÁSNÉHO PROFILU

LEOPOLDSCHLAG (MALŠE)

KATEGORIE:

C

Tok: Malše
Stanice: Leopoldschlag (Malše)
GPS: 48.6197°N, 14.5003°E
Obec: Leopoldschlag
ORP:
Kraj:

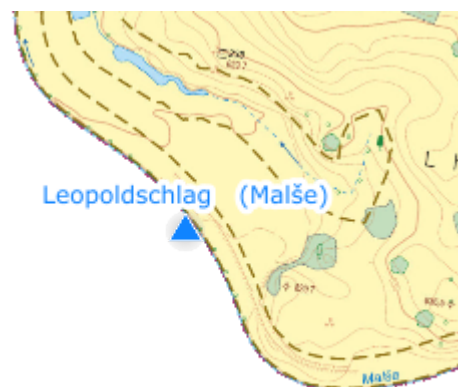


Hlásný profil na území Rakouska. V rámci rakousko-české spolupráce je domluveno předávání informace ohledně vodního stavu na řece Malši v Leopoldschlagu. Varování obdrží ČHMÚ a Povodí Vltavy, státní podnik při jednotlivých SPA.



Číslo hydrologického pořadí: 1-06

Provozovatel stanice: Rakousko

Poznámka:



Stupně povodňové aktivity (cm)

I.SPA	bdělost		260
II.SPA	pohotovost		320
III.SPA	ohrožení		350

Četnost hlášení SPA

I.SPA	1 x
II.SPA	2 x
III.SPA	každé 3 hodiny

Vodočetná lať: NE

Přenos dat: NE

SMS: NE

Centrum automatického sběru dat: oddělení Hydrologie Úřadu hornorakouské zemské vlády (HDOÖ)