


# EVIDENČNÍ LIST HLÁSNÉHO PROFILU

## LAŠŤANY (TRUSOVICKÝ POTOK)

KATEGORIE:

**C**

**Tok:** Trusovický potok  
**Stanice:** Lašťany (Trusovický potok)  
**GPS:** 49.6710°N, 17.3285°E  
**Obec:** Bělkovice-Lašťany  
**ORP:** Olomouc  
**Kraj:** Olomoucký



Hlásný profil kat. C se nachází na lávce, jež vede přes Trusovický potok k obecnímu koupališti. Profil monitoruje hlídková služba obce Bělkovice-Lašťany a je vybavený automatickým přenosem dat s možností zasílání varovných sms zpráv. Provozovatelem hladinoměru je obec Bohuňovice.

**Číslo hydrologického pořadí:** 4-10-03-088  
**Nejvyšší zaznamenaný stav:** 80cm (11. 1. 2015)

**Provozovatel stanice:** Obec Bohuňovice




**Příjemci varovných SMS zpráv:**

starosta obce	předseda PK
místostarosta obce	místopředseda PK

**Poznámka:**



### Stupně povodňové aktivity (cm)

I.SPA	bdělost		80
II.SPA	pohotovost		120
III.SPA	ohrožení		150

### Četnost hlášení SPA

I.SPA	1x denně
II.SPA	4x denně
III.SPA	3 h hlášení

**Vodočetná lať:** ANO

**Přenos dat:** ANO

**SMS:** ANO

**Centrum automatického sběru dat:** [www.envimonitoring.cz](http://www.envimonitoring.cz)

**Naměřená data jsou dostupná na:**

<https://www.envimonitoring.cz/cz/#lvs#graph#50138#Lastany-H>