

EVIDENČNÍ LIST HLÁSNÉHO PROFILU

KVĚTNICE (VÝMOLA)

KATEGORIE:

C

Tok: Výmola
Stanice: Květnice (Výmola)
GPS: 50.05673°N, 14.68196°E
Obec: Květnice
ORP: Brandýs nad Labem - Stará Boleslav
Kraj: Středočeský

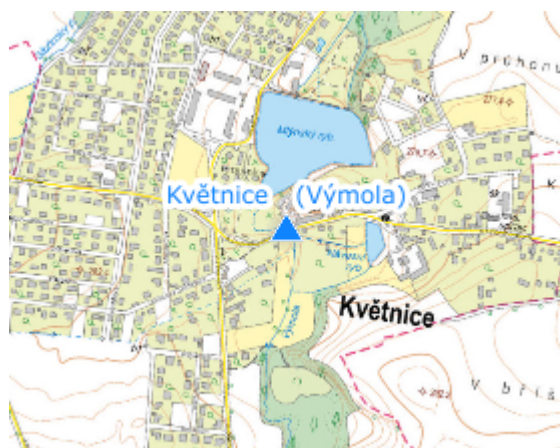


Hlásný profil kat. C je umístěn na mostu u objektu č. p. 7 v obci Květnice. Provozovatelem hladinoměru je obec Květnice.




Číslo hydrologického pořadí: 1-04-07-048
Nejvyšší zaznamenaný stav: 77cm (14.09.2024)

Provozovatel stanice: Obec Květnice

Poznámka:



Stupně povodňové aktivity (cm)

I.SPA	bdělost		30
II.SPA	pohotovost		50
III.SPA	ohrožení		70

Četnost hlášení SPA

I.SPA	min. 1 x denně
II.SPA	min. 4 x denně
III.SPA	každé 3 hodiny

Vodočetná lať: NE

Přenos dat: ANO

SMS: ANO

Centrum automatického sběru dat: <http://www.edpp.cz>

Naměřená data jsou dostupná na: <https://www.edpp.cz/zarizeni/vymola-kvetnice/>

export evidenčního listu: 12.05.2026 07:54

Veškerá uváděná data jsou bez právní záruky.