

EVIDENČNÍ LIST HLÁSNÉHO PROFILU

KVAŠŤOV (PRČICKÝ POTOK)

KATEGORIE:

C

Tok: Prčický potok
Stanice: Kvašřov (Prčický potok)
GPS: 49.57526°N, 14.56220°E
Obec: Sedlec-Prčice
ORP: Sedlčany
Kraj: Středočeský

Mostní konstrukce přes Prčický potok v místní části Kvašřov. Hlásný profil je ve správě města Sedlec-Prčice. Jedná se o hladinoměrné čidlo a vodočetnou lať.




Číslo hydrologického pořadí: **1-08-05-0550-0-00**

Provozovatel stanice: **Město Sedlec-Prčice**

Poznámka:



Stupně povodňové aktivity (cm)

I.SPA	bdělost		70
II.SPA	pohotovost		90
III.SPA	ohrožení		120

Četnost hlášení SPA

I.SPA	min. 1x denně
II.SPA	min. 2x denně
III.SPA	min. 3x denně

Vodočetná lať: **ANO**

Přenos dat: **ANO**

SMS: **ANO**

Centrum automatického sběru dat: www.envimonitoring.cz

Naměřená data jsou dostupná na:

<https://www.envimonitoring.cz/cz/#lvs#graph#50374#H-Kvastov>