

EVIDENČNÍ LIST HLÁSNÉHO PROFILU

KUŘIM (KUŘIMKA - HP1)

KATEGORIE:

C

Tok: Kuřimka
Stanice: Kuřim (Kuřimka - HP1)
GPS: 49.308513°N, 16.534532°E
Obec: Kuřim
ORP: Kuřim
Kraj: Jihomoravský

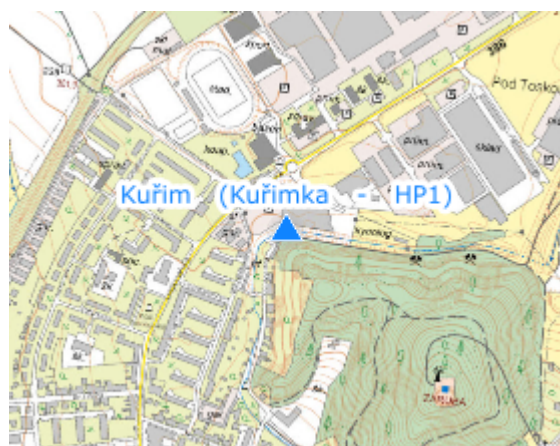
Hlásný profil kat. C je umístěn na mostní konstrukci na toku Kuřimka v ř. km 9,426, v ulici Pod Zárubou. Provozovatelem hladinoměru je město Kuřim.

Číslo hydrologického pořadí: 4-15-01-1420-0-00




Průměrný vodní stav: 30 cm

Provozovatel stanice: Město Kuřim

Poznámka:



Stupně povodňové aktivity (cm)

| | | | |
|---------|------------|---|-----|
| I.SPA | bdělost |  | 75 |
| II.SPA | pohotovost |  | 90 |
| III.SPA | ohrožení |  | 105 |

Četnost hlášení SPA

| | |
|---------|----------------|
| I.SPA | každých 20 min |
| II.SPA | každých 10 min |
| III.SPA | každých 5 min |

Vodočetná lať: ANO

Přenos dat: ANO

SMS: ANO

Centrum automatického sběru dat: <http://www.hladiny.cz>

Naměřená data jsou dostupná na: <https://www.hladiny.cz/cz/#lvs#graph#50740#H1-Kurim>