

EVIDENČNÍ LIST HLÁSNÉHO PROFILU

KUPAŘOVICE (JIHLAVA)

KATEGORIE:

C

Tok: Jihlava
Stanice: Kupařovice (Jihlava)
GPS: 49.0440752°N, 16.4932583°E
Obec: Kupařovice
ORP: Ivančice
Kraj: Jihomoravský

Hladinoměr kat. C ve správě obce Kupařovice se nachází na mostě pro pěší přes vodní tok Jihlava v severovýchodní části obce.




Číslo hydrologického pořadí: 4-16-04

Provozovatel stanice: obec Kupařovice

Poznámka:



Stupně povodňové aktivity (cm)

I.SPA	bdělost		270
II.SPA	pohotovost		320
III.SPA	ohrožení		380

Četnost hlášení SPA

I.SPA	min. 1 x denně
II.SPA	min. 4 x denně
III.SPA	každé 3 hodiny

Vodočetná lať: ANO

Přenos dat: NE

SMS: NE

export evidenčního listu: 26.06.2026 07:20

Veškerá uváděná data jsou bez právní záruky.