

EVIDENČNÍ LIST HLÁSNÉHO PROFILU

KUČEROV (ROSTĚNICKÝ POTOK)

KATEGORIE:

C

Tok: Rostěnický potok
Stanice: Kučerov (Rostěnický potok)
GPS: 49.21320°N, 16.99652°E
Obec: Kučerov
ORP: Vyškov
Kraj: Jihomoravský

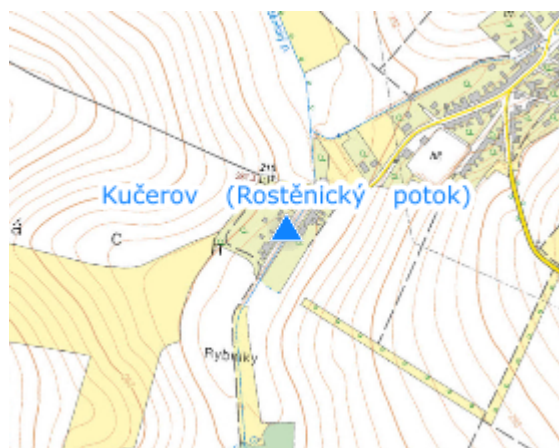


Hlásný profil kat. C je umístěn v místní části "Kolonka", naproti domu č. p. 166. Hladinu při zvýšených vodních stavech kontroluje hlídková služba, kterou zajišťuje povodňová komise obce Kučerov. Profil se skládá z vodočetné latě s vyznačenými SPA. Provozovatelem hladinoměru je obec Kučerov.



Číslo hydrologického pořadí: 4-12-02-010

Provozovatel stanice: Obec Kučerov

Poznámka:



Stupně povodňové aktivity (cm)

I.SPA	bdělost		120
II.SPA	pohotovost		170
III.SPA	ohrožení		210

Četnost hlášení SPA

I.SPA	1x denně
II.SPA	4x denně
III.SPA	3 hod hlášení

Vodočetná lať: NE

Přenos dat: NE

SMS: NE

export evidenčního listu: 06.05.2026 15:28

Veškerá uváděná data jsou bez právní záruky.